



**ДЕТАЛЬНИЙ ПЛАН ТЕРИТОРІЇ**  
ЗЕМЕЛЬНОЇ ДІЛЯНКИ ПЛОЩЕЮ 1,82 ГА  
ПО ВУЛ. ВІДРОДЖЕННЯ В СЕЛІ КРЮКІВЩИНА  
БУЧАНСЬКОГО РАЙОНУ КИЇВСЬКОЇ ОБЛАСТІ

**ОПОРНИЙ ПЛАН ІСНУЮЧОГО СТАНУ**  
**ВИКОРИСТАННЯ ТЕРИТОРІЇ ПРОЕКТУВАННЯ**

**М 1:500**

**УМОВНІ ПОЗНАЧЕННЯ:**

- МЕЖІ:**
- РОЗРОБКИ ДПТ
  - ЗЕМЛЕКОРИСТУВАННЯ

- ТЕРИТОРІЇ:**
- ЖИТЛОВОЇ САДИБНОЇ ЗАБУДОВИ
  - ДЕРЕВНОЇ РОСЛИННОСТІ
  - ТРАВ'ЯНОЇ РОСЛИННОСТІ

- ТРАНСПОРТНА ІНФРАСТРУКТУРА:**
- ВУЛИЦІ ТА ДОРОГИ
  - ПРОЇЗДИ

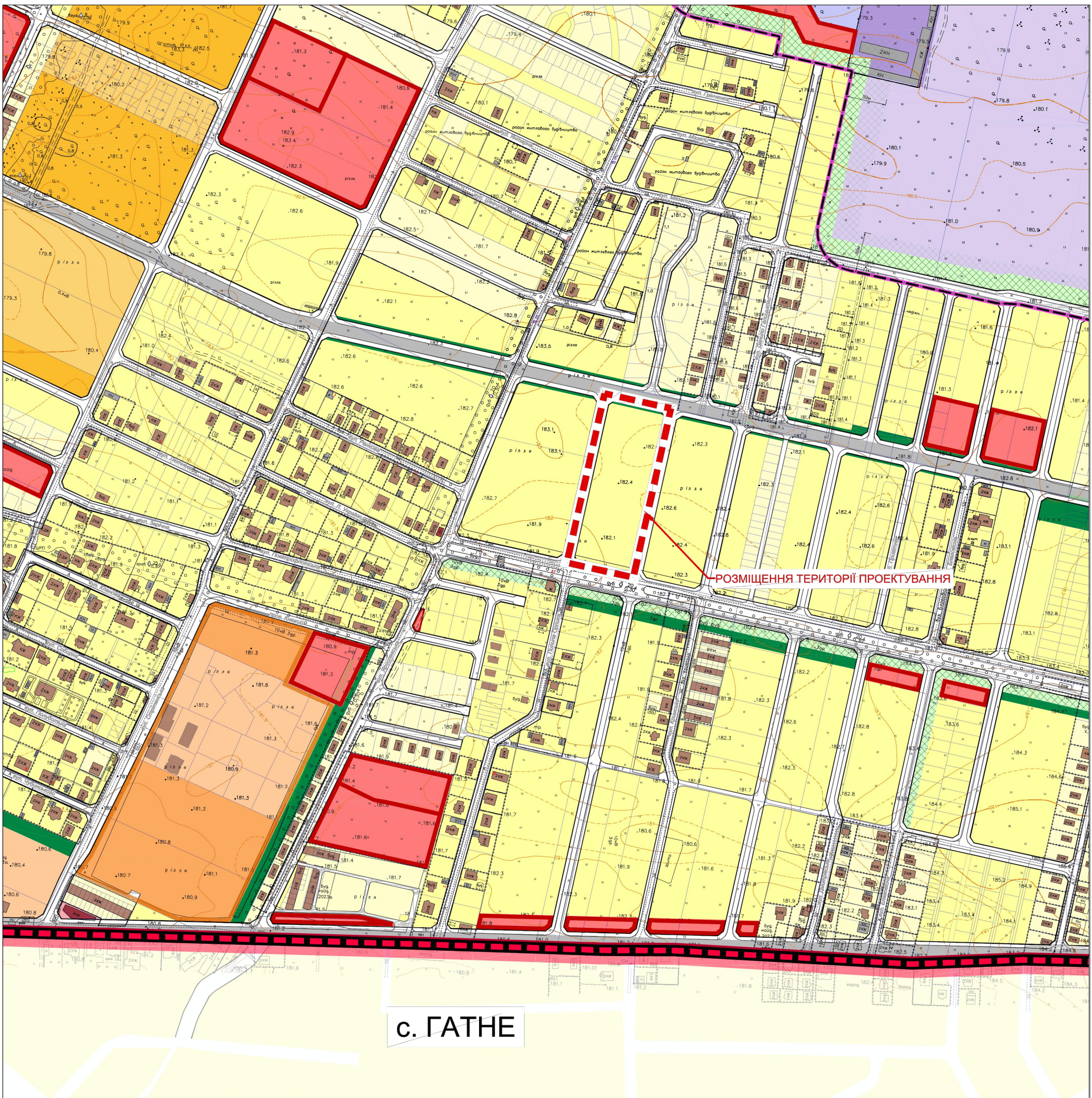
- ПЛАНУВАЛЬНІ ОБМЕЖЕННЯ**
- ЧЕРВОНІ ЛІНІЇ
  - 06.05.2 ПОВЕРХНЯ ОБМЕЖЕННЯ ЗАБУДОВИ (КОНІЧНА ПОВЕРХНЯ:  
ВИСОТА БУДІВЕЛЬ ВІД 50М ДО 150М ВІД 288,88 ДО 328,88 В БСВ)

- ПОЗНАЧЕННЯ**
- ПОТОЧНЕ БУДІВНИЦТВО

**ЕКСПЛІКАЦІЯ:**

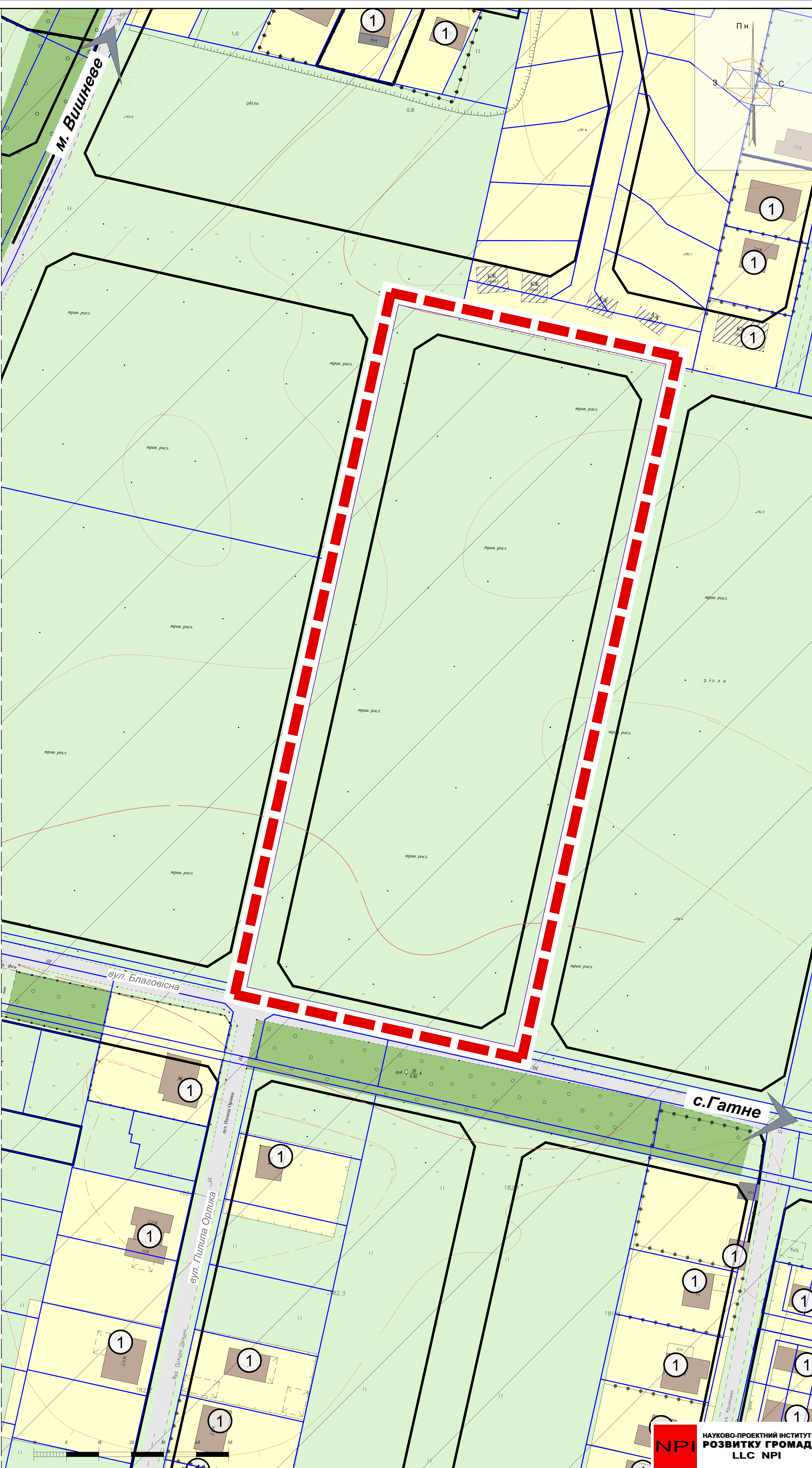
1. ІНДИВІДУАЛЬНИЙ ЖИТЛОВИЙ САДИБНИЙ БУДИНОК (ІСН.)

**РОЗМІЩЕННЯ ТЕРИТОРІЇ ПРОЄКТУВАННЯ В СИСТЕМІ**  
**ПЛАНУВАЛЬНОЇ СТРУКТУРИ НАСЕЛЕНОГО ПУНКТУ:**



**УМОВНІ ПОЗНАЧЕННЯ:**

- МЕЖІ:**
- С. КРЮКІВЩИНА
- СЕЛЬБИЦІНІ ТЕРИТОРІЇ:**
- САДИБНОЇ ЖИТЛОВОЇ ЗАБУДОВИ (РАНІШЕ ВІДВЕДЕНОЇ)
  - САДИБНОЇ ЖИТЛОВОЇ ЗАБУДОВИ (РАНІШЕ ВІДВЕДЕНОЇ)
  - ОСОБИСТОГО СЕЛЯНСЬКОГО ГОСПОДАРСТВА
- БАГАТОКВАРТИРНОЇ (МАЛОПОВЕРХОВОЇ) ПОВЕРХОВОСТІ**
- БАГАТОКВАРТИРНОЇ (ПІДВИЩЕНОЇ ПОВЕРХОВОСТІ)
  - ГРОМАДСЬКОЇ ЗАБУДОВИ (РАНІШЕ ВІДВЕДЕНОЇ)
  - ОСОБИСТОГО СЕЛЯНСЬКОГО ГОСПОДАРСТВА
- ВІРБОВИЧІ ТЕРИТОРІЇ:**
- ПРОМИСЛОВИХ ПІДПРИЄМСТВ (РАНІШЕ ВІДВЕДЕНІ)
- ОЗЕЛЕНЕНІ:**
- ЗЕЛЕНИХ НАСАДЖЕНЬ ЗАГАЛЬНОГО КОРИСТУВАННЯ
  - ЗЕЛЕНИХ НАСАДЖЕНЬ СПЕЦІАЛЬНОГО ПРИЗНАЧЕННЯ







# ДЕТАЛЬНИЙ ПЛАН ТЕРИТОРІЇ

ЗЕМЕЛЬНОЇ ДІЛЯНКИ ПЛОЩЕЮ 1,82 ГА  
ПО ВУЛ. ВІДРОДЖЕННЯ В СЕЛІ КРЮКІВЩИНА  
БУЧАНСЬКОГО РАЙОНУ КИЇВСЬКОЇ ОБЛАСТІ

ПЛАН РОЗПОДІЛУ ЗЕМЕЛЬ ЗА КАТЕГОРІЯМИ ЗЕМЕЛЬ ТА  
ФОРМОЮ ВЛАСНОСТІ, ПЛАН РОЗПОДІЛУ ЗЕМЕЛЬ ЗА УГІДДЯМИ,  
ЗБІРНИЙ ПЛАН ЗЕМЕЛЬНИХ ДІЛЯНОК, НАДАНИХ У ВЛАСНІСТЬ  
ЧИ КОРИСТУВАННЯ, ТА ЗЕМЕЛЬНИХ ДІЛЯНОК, НЕ НАДАНИХ У  
ВЛАСНІСТЬ ЧИ КОРИСТУВАННЯ

М 1:500

## УМОВНІ ПОЗНАЧЕННЯ:

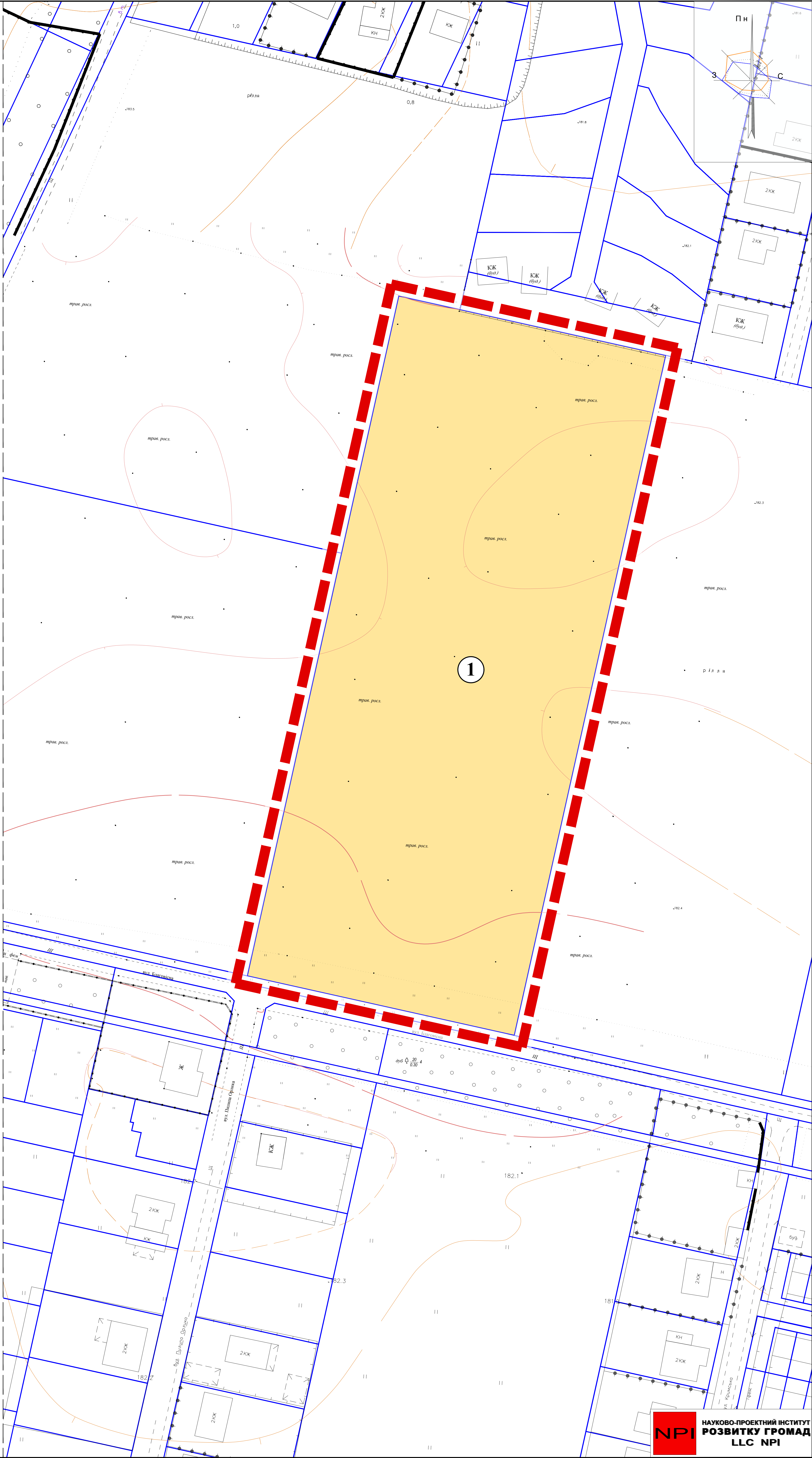
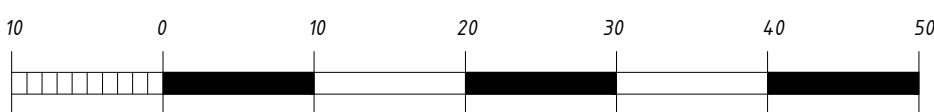
### МЕЖІ:

- ТЕРИТОРІЇ ПРОЄКТУВАННЯ
- ЗЕМЛЕКОРИСТУВАННЯ
- НОМЕР ЗЕМЕЛЬНОЇ ДІЛЯНКИ

### ТЕРИТОРІЇ В МЕЖАХ ПРОЄКТУВАННЯ

- 01.03 ДЛЯ ВЕДЕННЯ ОСОБИСТОГО СЕЛЯНСЬКОГО ГОСПОДАРСТВА

№ з/п	Кадастровий номер земельної ділянки	Тип власності	Цільове призначення:	Категорія земель	Загальна площа ділянки, га	Код угіддя (згідно КВЗУ)	Землевласник/землекористувач
						001 01	
1	222484000:02:002:0112	Приватна власність	01.03 Для ведення особистого селянського господарства	Землі сільськогосподарського призначення	1,82	1,82	Кузнєцова Віта Анатоліївна







# ДЕТАЛЬНИЙ ПЛАН ТЕРИТОРІЇ

ЗЕМЕЛЬНОЇ ДІЛЯНКИ ПЛОЩЕЮ 1,82 ГА  
ПО ВУЛ. ВІДРОДЖЕННЯ В СЕЛІ КРЮКІВЩИНА  
БУЧАНСЬКОГО РАЙОНУ КИЇВСЬКОЇ ОБЛАСТІ

## СХЕМА ОЗЕЛЕНЕННЯ ТА БЛАГОУСТРОЮ ТЕРИТОРІЇ

М 1:500

### УМОВНІ ПОЗНАЧЕННЯ:

#### МЕЖІ:

ІСНУЮЧІ	ПРОЄКТНІ	РОЗРОБКИ ДПТ
ІСНУЮЧІ	ПРОЄКТНІ	ЗЕМЛЕКОРИСТУВАННЯ

#### ФУНКЦІОНАЛЬНЕ ПРИЗНАЧЕННЯ:

ІСНУЮЧІ	ПРОЄКТНІ	10102.0 ТЕРИТОРІЇ ЖИТЛОВОЇ САДИБНОЇ ЗАБУДОВИ
ІСНУЮЧІ	ПРОЄКТНІ	20300.0 ТЕРИТОРІЇ ВУЛИЦЬ ТА ДОРІГ

#### ТЕРИТОРІЇ В МЕЖАХ ПРОЄКТУВАННЯ:

ІСНУЮЧІ	ПРОЄКТНІ	ЗБЛОКОВАНИХ ЖИТЛОВИХ САДИБНИХ БУДИНКІВ (ДУПЛЕКСІВ)
ІСНУЮЧІ	ПРОЄКТНІ	ЗЕЛЕНИХ НАСАДЖЕНЬ ОБМЕЖЕНОГО ВИКОРИСТАННЯ

#### ТЕРИТОРІЇ ЗА МЕЖАМИ ПРОЄКТУВАННЯ:

ІСНУЮЧІ	ПРОЄКТНІ	10102.0 ТЕРИТОРІЇ ЖИТЛОВОЇ САДИБНОЇ ЗАБУДОВИ
ІСНУЮЧІ	ПРОЄКТНІ	20300.0 ТЕРИТОРІЇ ВУЛИЦЬ ТА ДОРІГ
ІСНУЮЧІ	ПРОЄКТНІ	40301.0 ЗЕЛЕНИХ НАСАДЖЕНЬ ЗАГАЛЬНОГО КОРИСТУВАННЯ
ІСНУЮЧІ	ПРОЄКТНІ	40302.0 ЗЕЛЕНИХ НАСАДЖЕНЬ СПЕЦІАЛЬНОГО ПРИЗНАЧЕННЯ

#### ТРАНСПОРТНА ІНФРАСТРУКТУРА:

ІСНУЮЧІ	ПРОЄКТНІ	ГОЛОВНОЇ ВУЛИЦІ СЕЛА
ІСНУЮЧІ	ПРОЄКТНІ	ЖИТЛОВИХ ВУЛИЦЬ
ІСНУЮЧІ	ПРОЄКТНІ	ПРОЇЗДІВ
ІСНУЮЧІ	ПРОЄКТНІ	ВЕЛОСИПЕДНИХ ДОРІЖОК
ІСНУЮЧІ	ПРОЄКТНІ	ПІШОХІДНИХ ДОРІЖОК

#### ОЗЕЛЕНЕННЯ:

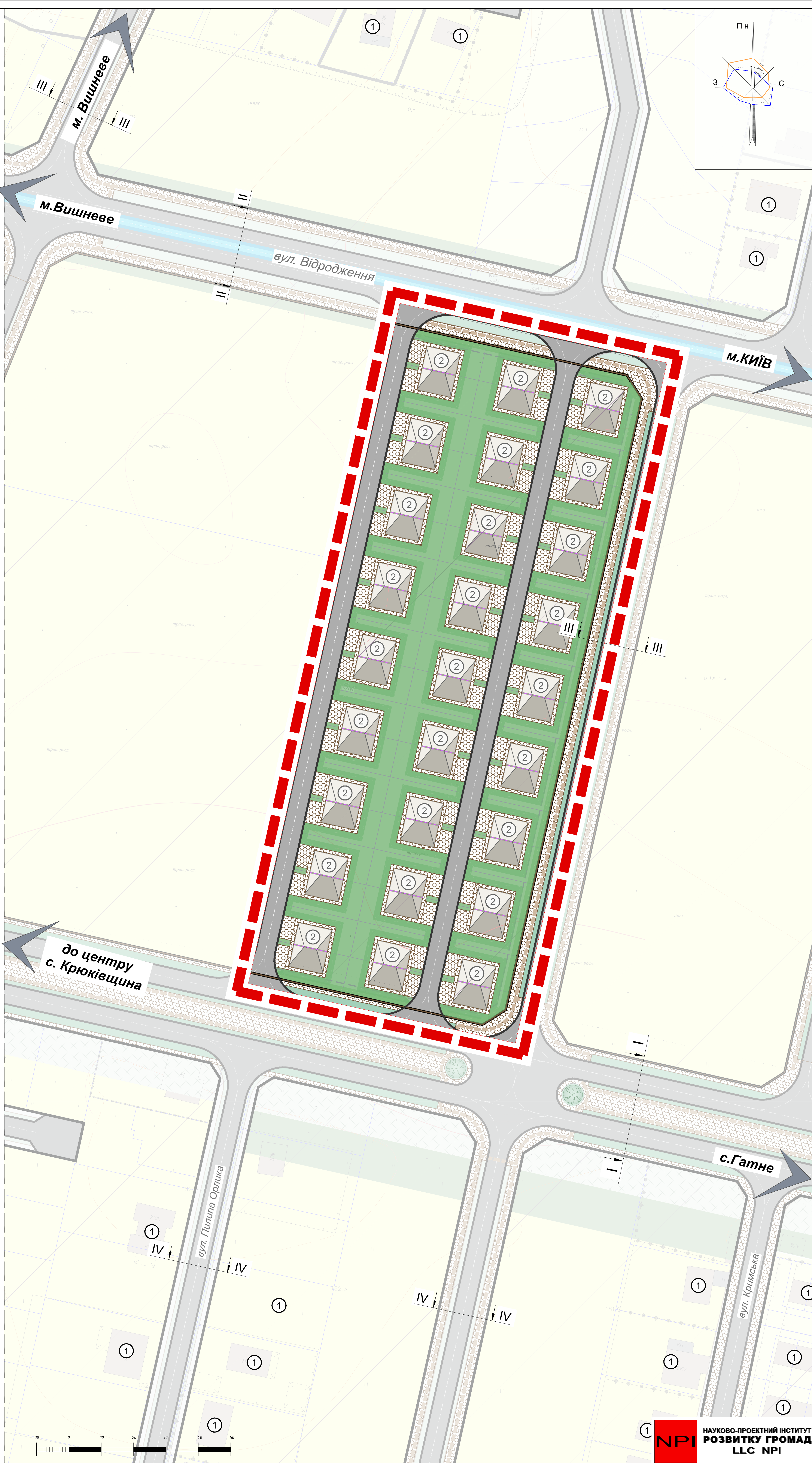
ІСНУЮЧІ	ПРОЄКТНІ	ЗЕЛЕНІ НАСАДЖЕННЯ ОБМЕЖЕНОГО КОРИСТУВАННЯ
ІСНУЮЧІ	ПРОЄКТНІ	ЗЕЛЕНІ НАСАДЖЕННЯ СПЕЦІАЛЬНОГО ПРИЗНАЧЕННЯ

#### ТИПИ ПОКРИТТЯ:

ІСНУЮЧІ	ПРОЄКТНІ	АСФАЛЬТОБЕТОН ОСНОВНИХ ПРОЇЗДІВ
ІСНУЮЧІ	ПРОЄКТНІ	ФІГУРНІ ЕЛЕМЕНТИ МОЩЕННЯ (ФЕМ) ПІШОХІДНИХ ДОРІЖОК І ВЕЛОДОРІЖОК

### ЕКСПЛІКАЦІЯ:

- ІНДИВІДУАЛЬНИЙ ЖИТЛОВИЙ САДИБНИЙ БУДИНОК (ІСН.)
- ЗБЛОКОВАНИЙ ЖИТЛОВИЙ САДИБНИЙ БУДИНОК (ДУПЛЕКС) (ПР.)







# ДЕТАЛЬНИЙ ПЛАН ТЕРИТОРІЇ ЗЕМЕЛЬНОЇ ДІЛЯНКИ ПЛОЩЕЮ 1,82 ГА ПО ВУЛ. ВІДРОДЖЕННЯ В СЕЛІ КРЮКІВЩИНА БУЧАНСЬКОГО РАЙОНУ КИЇВСЬКОЇ ОБЛАСТІ

## СХЕМА ОБМЕЖЕНЬ У ВИКОРИСТАННІ ЗЕМЕЛЬ

М 1:500

### УМОВНІ ПОЗНАЧЕННЯ:

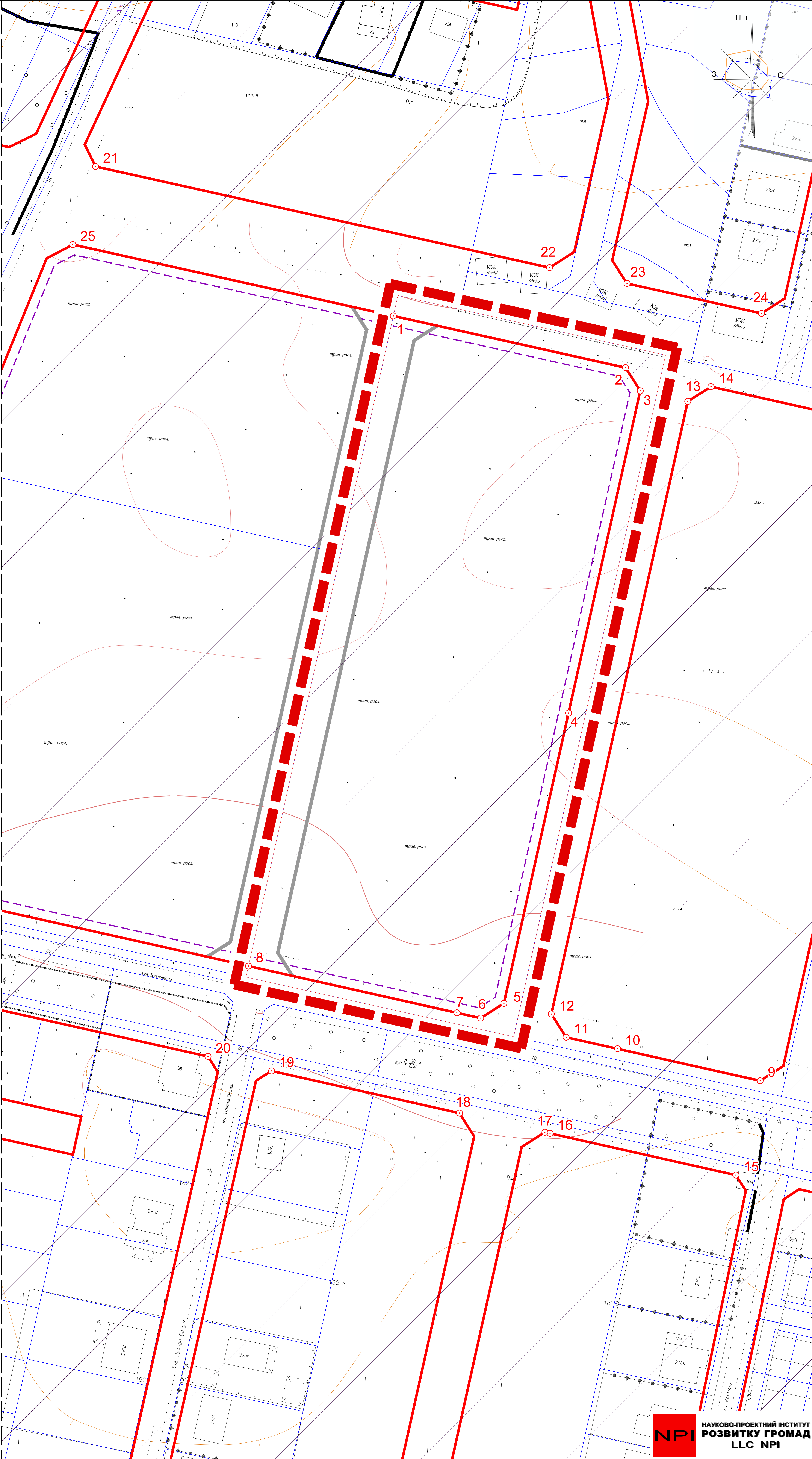
МЕЖІ:		
ІСНУЮЧІ	ПРОЕКТНІ	РОЗРОБКИ ДПТ
ІСНУЮЧІ	ПРОЕКТНІ	ЗЕМЛЕКОРИСТУВАННЯ

### ПЛАНУВАЛЬНІ ОБМЕЖЕННЯ:

КЛАС 1:		
ІСНУЮЧІ	ПРОЕКТНІ	06.01.1 ТЕРИТОРІЇ В ЧЕРВОНИХ ЛІНІЯХ
ІСНУЮЧІ	ПРОЕКТНІ	06.01.1 ЧЕРВОНІ ЛІНІЇ ЩО ЗАПРОПОНОВАНІ ДО ЛІКВІДАЦІЇ
ІСНУЮЧІ	ПРОЕКТНІ	06.01.5 ТЕРИТОРІЇ В ЛІНІЯХ РЕГУЛЮВАННЯ ЗАБУДОВИ
ІСНУЮЧІ	ПРОЕКТНІ	06.05.2 ПОВЕРХНЯ ОБМЕЖЕННЯ ЗАБУДОВИ (КОНІЧНА ПОВЕРХНЯ: ВИСОТА БУДІВЕЛЬ ВІД 50М ДО 150М ВІД 288,88 ДО 328,88 В БСВ)

ТАБЛИЦЯ КООРДИНАТ ЧЕРВОНИХ ЛІНІЙ

№	X	Y	Довжина (м)	Кут
1	315475,6837	5585989,608	73,342	103°
2	315547,2707	5585973,659	8,4855	148°
3	315551,8228	5585966,498	101,7339	193°
4	315529,7065	5585867,197	91,6832	193°
5	315509,7751	5585777,707	8,4793	238°
6	315502,6161	5585773,163	7,519	283°
7	315495,2793	5585774,808	65,8375	283°
8	315431,0365	5585789,211	0	283°
9	315588,7751	5585753,846	45,065	283°
10	315544,8018	5585763,705	16,2329	283°
11	315528,9621	5585767,256	8,4913	328°
12	315524,4118	5585774,425	193,4374	13°
13	315566,4638	5585963,236	8,485	58°
14	315573,6246	5585967,788	61,2978	103°
15	315581,2978	5585724,778	58,713	283°
16	315524,0071	5585737,622	1,6262	283°
17	315522,4202	5585737,978	0	283°
18	315496,0742	5585743,885	59,3745	283°
19	315438,138	5585756,874	0	283°
20	315418,5457	5585761,327	66,5673	283°
21	315383,89	5586035,671	143,4009	103°
22	315523,8594	5586004,488	0	103°
23	315547,727	5585999,6	42,4793	103°
24	315589,1977	5585990,399	0	103°
25	315376,8628	5586011,5789	101,16	103°







# ДЕТАЛЬНИЙ ПЛАН ТЕРИТОРІЇ

ЗЕМЕЛЬНОЇ ДІЛЯНКИ ПЛОЩЕЮ 1,82 ГА  
ПО ВУЛ. ВІДРОДЖЕННЯ В СЕЛІ КРЮКІВЩИНА  
БУЧАНСЬКОГО РАЙОНУ КИЇВСЬКОЇ ОБЛАСТІ

## СХЕМА ПРОСТОРОВОЇ КОМПОЗИЦІЇ ТЕРИТОРІЇ

М 1:500

### УМОВНІ ПОЗНАЧЕННЯ:

#### МЕЖІ:

ІСНУЮЧІ	ПРОЄКТНІ	РОЗРОБКИ ДПТ
ЗЕМЛЕКОРИСТУВАННЯ		

#### ФУНКЦІОНАЛЬНЕ ПРИЗНАЧЕННЯ:

ІСНУЮЧІ	ПРОЄКТНІ	10102.0 ТЕРИТОРІЇ ЖИТЛОВОЇ САДИБНОЇ ЗАБУДОВИ
		20300.0 ТЕРИТОРІЇ ВУЛИЦЬ ТА ДОРІГ

#### ТЕРИТОРІЇ В МЕЖАХ ПРОЄКТУВАННЯ:

ІСНУЮЧІ	ПРОЄКТНІ	ЗБЛОКОВАНИХ ЖИТЛОВИХ САДИБНИХ БУДИНКІВ (ДУПЛЕКСІВ)
		ЗЕЛЕНИХ НАСАДЖЕНЬ ОБМЕЖЕНОГО ВИКОРИСТАННЯ

#### ТЕРИТОРІЇ ЗА МЕЖАМИ ПРОЄКТУВАННЯ:

ІСНУЮЧІ	ПРОЄКТНІ	10102.0 ТЕРИТОРІЇ ЖИТЛОВОЇ САДИБНОЇ ЗАБУДОВИ
		20300.0 ТЕРИТОРІЇ ВУЛИЦЬ ТА ДОРІГ
		40301.0 ЗЕЛЕНИХ НАСАДЖЕНЬ ЗАГАЛЬНОГО КОРИСТУВАННЯ
		40302.0 ЗЕЛЕНИХ НАСАДЖЕНЬ СПЕЦІАЛЬНОГО ПРИЗНАЧЕННЯ

#### ТРАНСПОРТНА ІНФРАСТРУКТУРА:

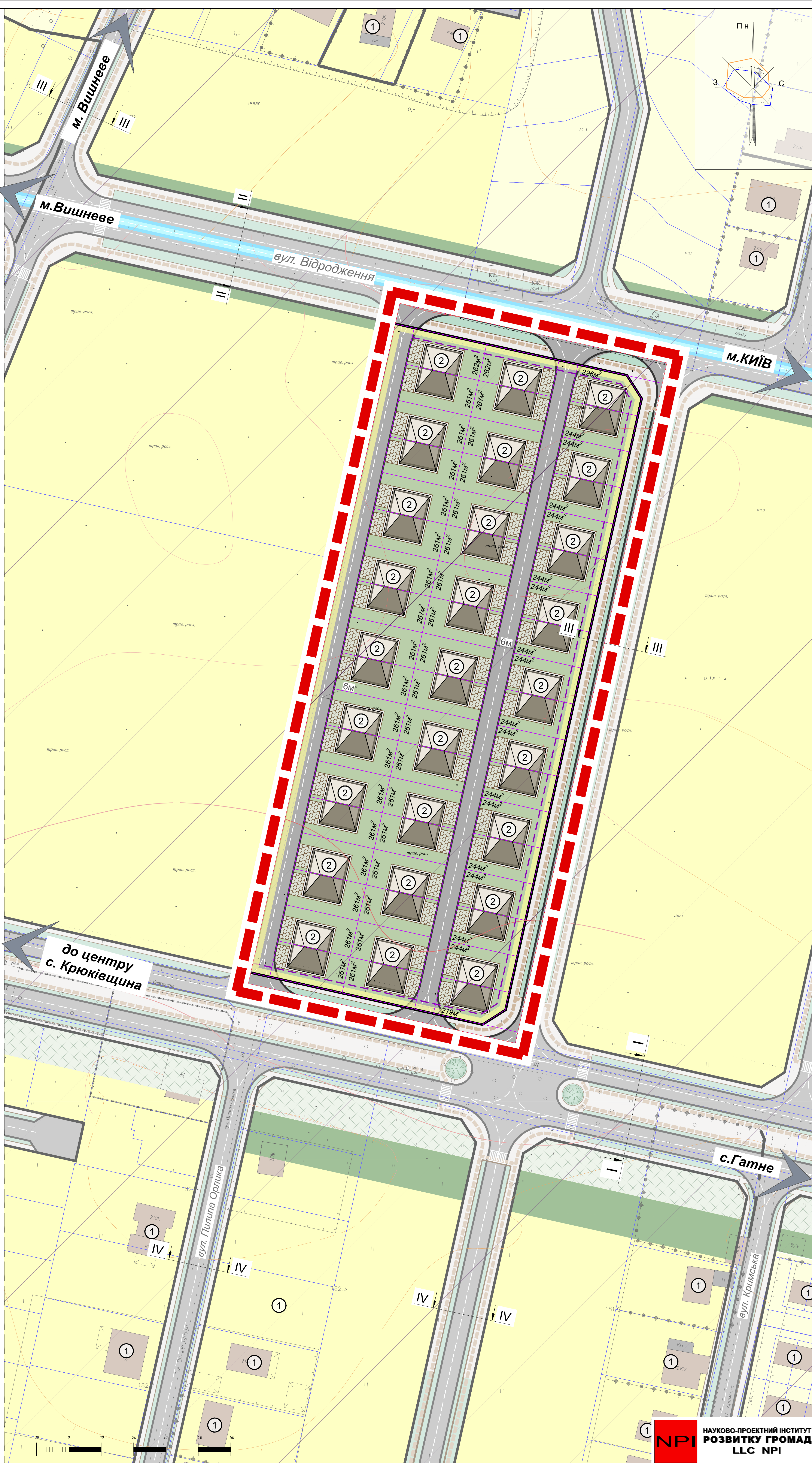
ІСНУЮЧІ	ПРОЄКТНІ	ГОЛОВНОЇ ВУЛИЦІ СЕЛА
		ЖИТЛОВИХ ВУЛИЦЬ
		ПРОЇЗДІВ
		ВЕЛОСИПЕДНИХ ДОРІЖОК
		ПІШОХІДНИХ ДОРІЖОК

#### ПЛАНУВАЛЬНІ ОБМЕЖЕННЯ:

ІСНУЮЧІ	ПРОЄКТНІ	06.01.1 ЧЕРВОНІ ЛІНІЇ
		06.01.5 ЛІНІЇ РЕГУЛЮВАННЯ ЗАБУДОВИ
		06.05.2 ПОВЕРХНЯ ОБМЕЖЕННЯ ЗАБУДОВИ (КОНІЧНА ПОВЕРХНЯ: ВИСОТА БУДІВЕЛЬ ВІД 50М ДО 150М ВІД 288,88 ДО 328,88 В БСВ)

#### ЕКСПЛІКАЦІЯ:

- ІНДИВІДУАЛЬНИЙ ЖИТЛОВИЙ САДИБНИЙ БУДИНОК (ІСН.)
- ЗБЛОКОВАНИЙ ЖИТЛОВИЙ САДИБНИЙ БУДИНОК (ДУПЛЕКС) (ПР.)












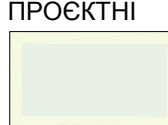











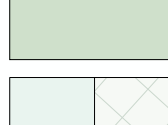


# ДЕТАЛЬНИЙ ПЛАН ТЕРИТОРІЇ

ЗЕМЕЛЬНОЇ ДІЛЯНКИ ПЛОЩЕЮ 1,82 ГА  
ПО ВУЛ. ВІДРОДЖЕННЯ В СЕЛІ КРЮКІВЩИНА  
БУЧАНСЬКОГО РАЙОНУ КИЇВСЬКОЇ ОБЛАСТІ

## СХЕМА ТРАНСПОРТНОЇ МОБІЛЬНОСТІ ТА ІНФРАСТРУКТУРИ

М 1:500







### УМОВНІ ПОЗНАЧЕННЯ:

МЕЖІ:		
ІСНУЮЧІ	ПРОЄКТНІ	
		РОЗРОБКИ ДПТ
		ЗЕМЛЕКОРИСТУВАННЯ
ФУНКЦІОНАЛЬНЕ ПРИЗНАЧЕННЯ:		
ІСНУЮЧІ	ПРОЄКТНІ	
		10102.0 ТЕРИТОРІЇ ЖИТЛОВОЇ САДИБНОЇ ЗАБУДОВИ
		20300.0 ТЕРИТОРІЇ ВУЛИЦЬ ТА ДОРІГ
ТЕРИТОРІЇ В МЕЖАХ ПРОЄКТУВАННЯ:		
ІСНУЮЧІ	ПРОЄКТНІ	
		ЗБЛОКОВАНИХ ЖИТЛОВИХ САДИБНИХ БУДИНКІВ (ДУПЛЕКСІВ)
		ЗЕЛЕНИХ НАСАДЖЕНЬ ОБМЕЖЕНОГО ВИКОРИСТАННЯ
ТЕРИТОРІЇ ЗА МЕЖАМИ ПРОЄКТУВАННЯ:		
ІСНУЮЧІ	ПРОЄКТНІ	
		10102.0 ТЕРИТОРІЇ ЖИТЛОВОЇ САДИБНОЇ ЗАБУДОВИ
		20300.0 ТЕРИТОРІЇ ВУЛИЦЬ ТА ДОРІГ
		40301.0 ЗЕЛЕНИХ НАСАДЖЕНЬ ЗАГАЛЬНОГО КОРИСТУВАННЯ
		40302.0 ЗЕЛЕНИХ НАСАДЖЕНЬ СПЕЦІАЛЬНОГО ПРИЗНАЧЕННЯ

### ТРАНСПОРТНА ІНФРАСТРУКТУРА:

ІСНУЮЧІ	ПРОЄКТНІ	
		ГОЛОВНОЇ ВУЛИЦІ СЕЛА
		ЖИТЛОВИХ ВУЛИЦЬ
		ПРОЇЗДІВ
		ПІШОХІДНИХ ДОРІЖОК
		ВЕЛОСИПЕДНИХ ДОРІЖОК
		ЛІНІЇ РУХУ ГРОМАДСЬКОГО ТРАНСПОРТУ

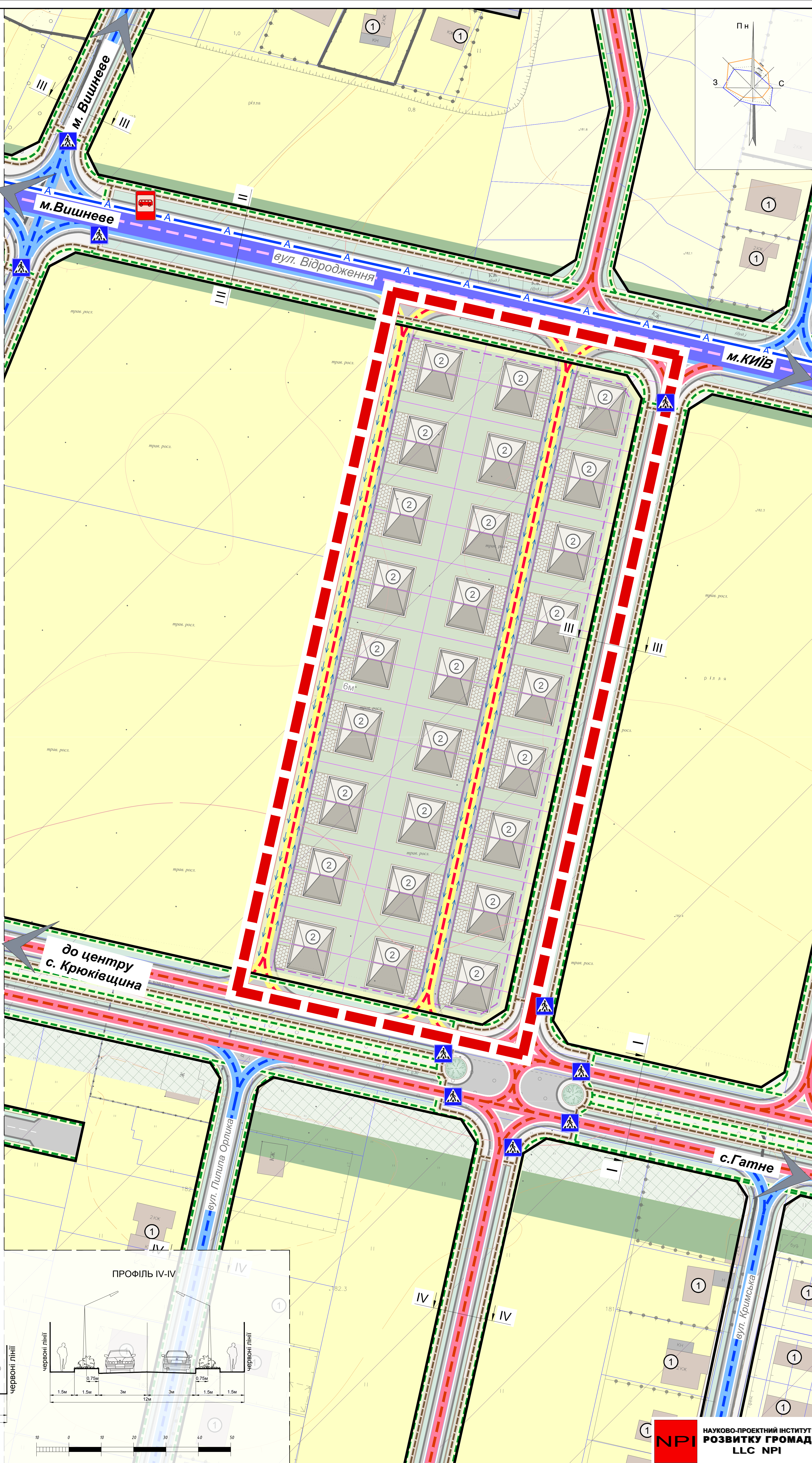
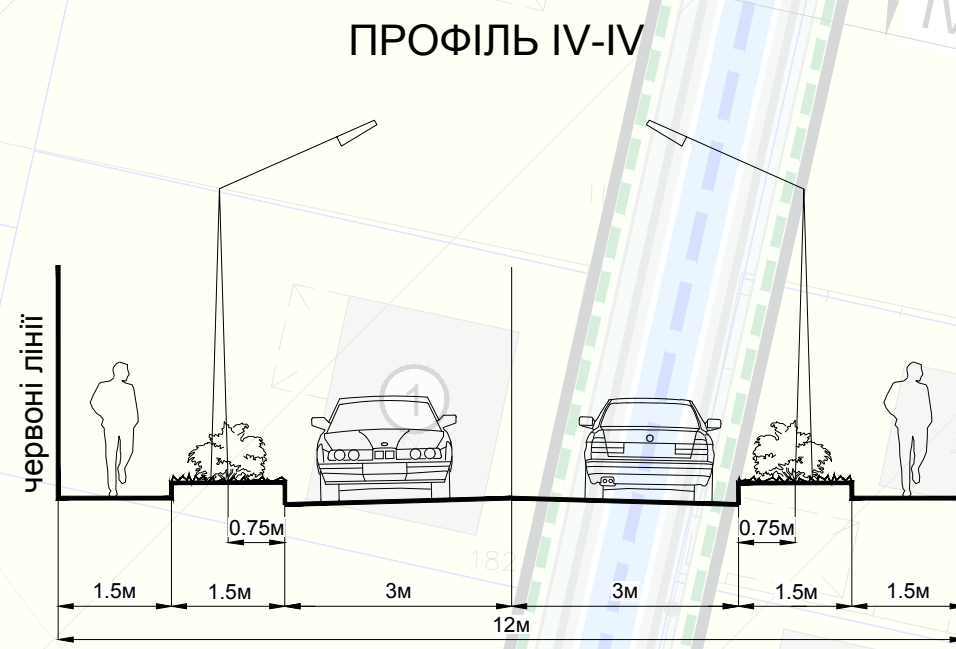
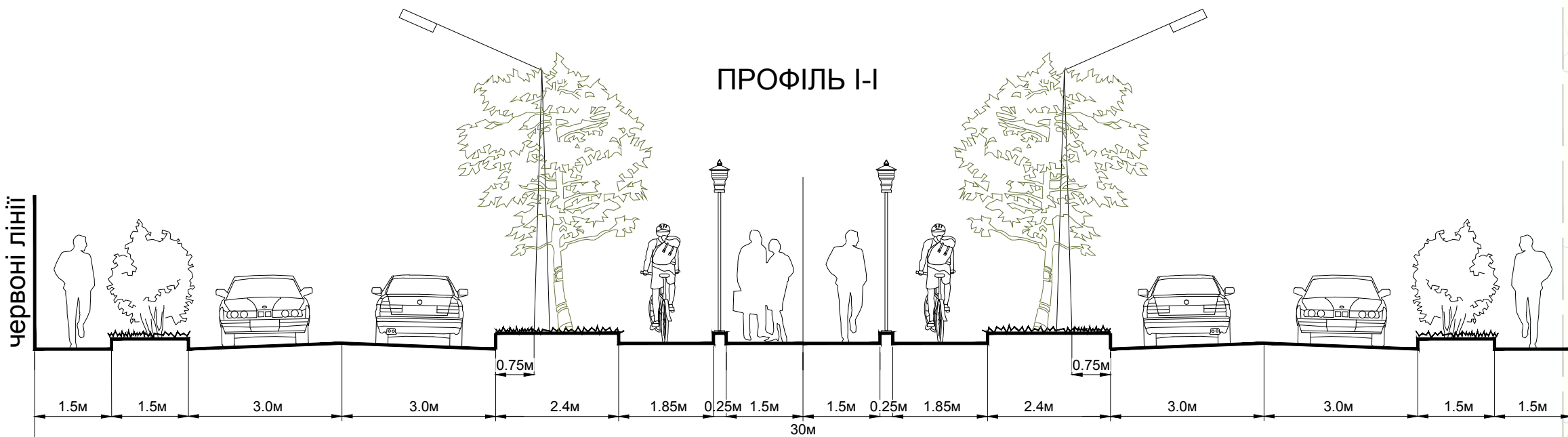
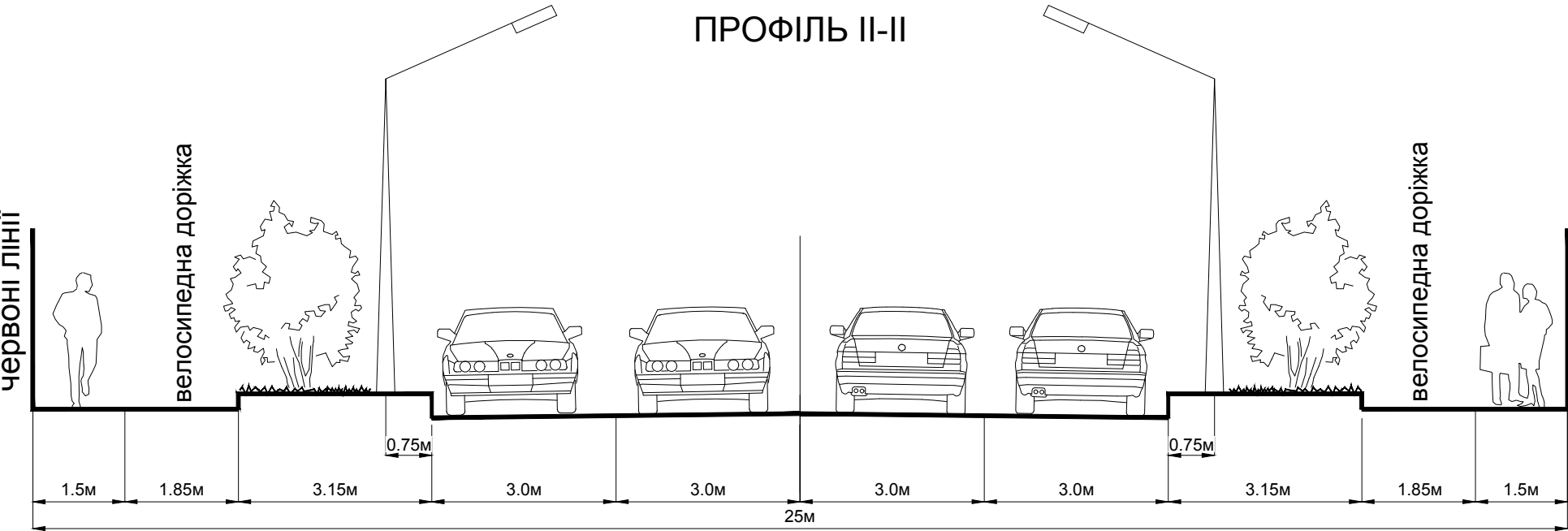
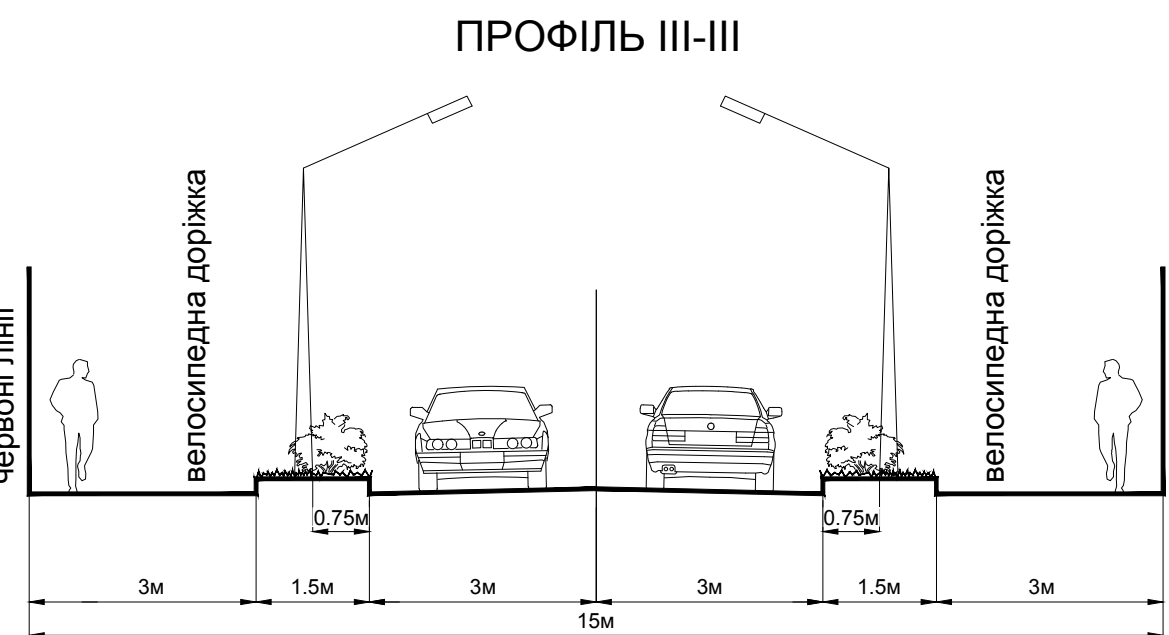
### ПОЗНАЧКИ:

ІСНУЮЧІ	ПРОЄКТНІ	
		НАПРЯМОК РУХУ АВТОТРАНСПОРТУ В МЕЖАХ ПРОЄКТУВАННЯ
		ПІШОХІДНІ ПЕРЕХОДИ
		ЗУПИНКИ ГРОМАДСЬКОГО ТРАНСПОРТУ

### ЕКСПЛІКАЦІЯ:

- ІНДИВІДУАЛЬНИЙ ЖИТЛОВИЙ САДИБНИЙ БУДИНОК (ІСН.)
- ЗБЛОКОВАНИЙ ЖИТЛОВИЙ САДИБНИЙ БУДИНОК (ДУПЛЕКС) (ПР.)

### ПОПЕРЕЧНІ ПРОФІЛІ ВУЛИЦЬ М 1:100:







# ДЕТАЛЬНИЙ ПЛАН ТЕРИТОРІЇ

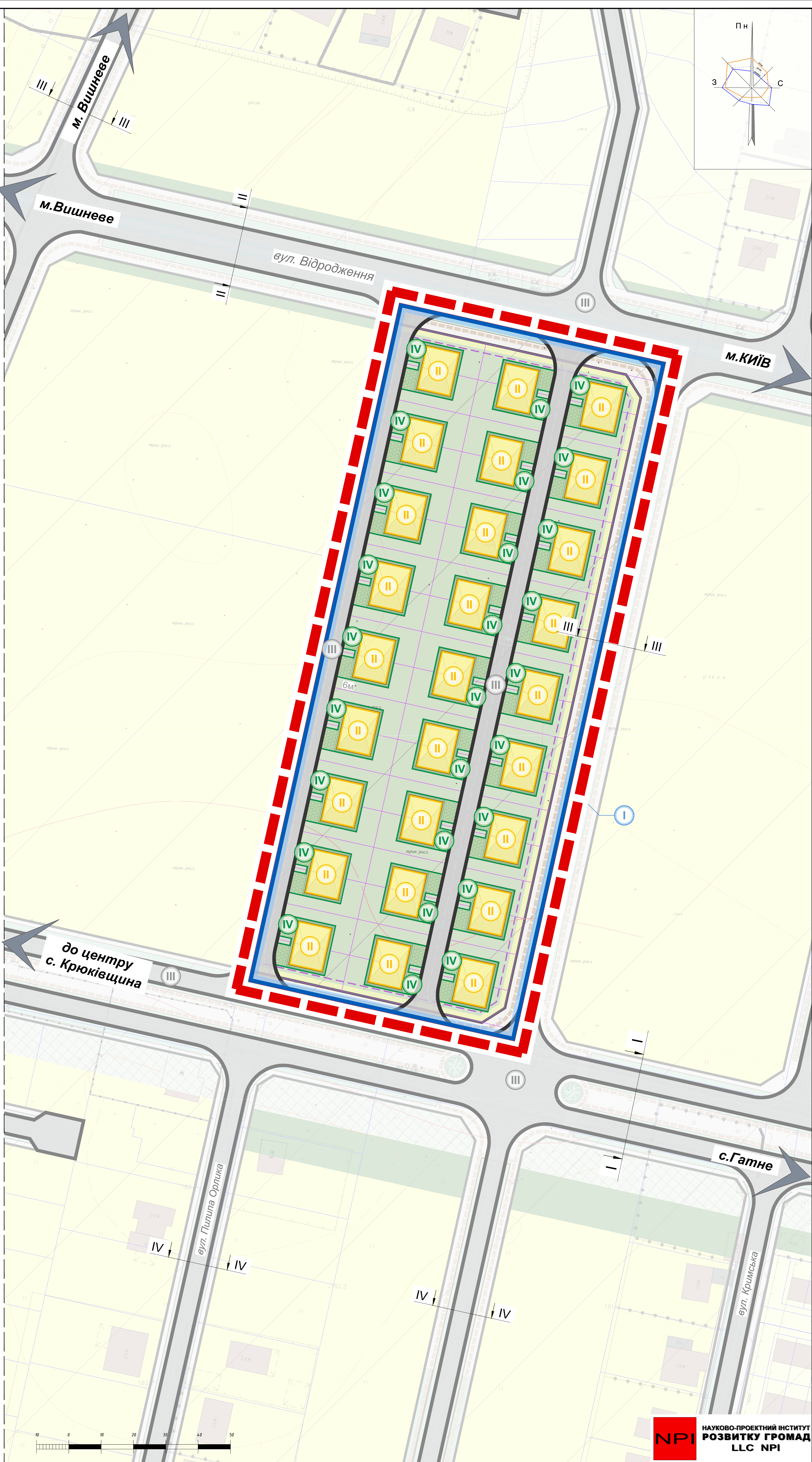
ЗЕМЕЛЬНОЇ ДІЛЯНКИ ПЛОЩЕЮ 1,82 ГА  
ПО ВУЛ. ВІДРОДЖЕННЯ В СЕЛІ КРЮКІВЩИНА  
БУЧАНСЬКОГО РАЙОНУ КИЇВСЬКОЇ ОБЛАСТІ

## ПРОЕКТНИЙ ПЛАН

М 1:500

### УМОВНІ ПОЗНАЧЕННЯ:

<b>МЕЖІ:</b>		
ІСНУЮЧІ	ПРОЕКТНІ	
		РОЗРОБКИ ДПТ
		ЗЕМЛЕКОРИСТУВАННЯ
<b>ФУНКЦІОНАЛЬНЕ ПРИЗНАЧЕННЯ:</b>		
ІСНУЮЧІ	ПРОЕКТНІ	
		10102.0 ТЕРИТОРІЇ ЖИТЛОВОЇ САДИБНОЇ ЗАБУДОВИ
		20300.0 ТЕРИТОРІЇ ВУЛИЦЬ ТА ДОРІГ
<b>ТЕРИТОРІЇ В МЕЖАХ ПРОЄКТУВАННЯ:</b>		
ІСНУЮЧІ	ПРОЕКТНІ	
		ЗБЛОКОВАНИХ ЖИТЛОВИХ САДИБНИХ БУДИНКІВ (ДУПЛЕКСІВ)
		ЗЕЛЕНИХ НАСАДЖЕНЬ ОБМЕЖЕНОГО ВИКОРИСТАННЯ
<b>ТЕРИТОРІЇ ЗА МЕЖАМИ ПРОЄКТУВАННЯ:</b>		
ІСНУЮЧІ	ПРОЕКТНІ	
		10102.0 ТЕРИТОРІЇ ЖИТЛОВОЇ САДИБНОЇ ЗАБУДОВИ
		20300.0 ТЕРИТОРІЇ ВУЛИЦЬ ТА ДОРІГ
		40301.0 ЗЕЛЕНИХ НАСАДЖЕНЬ ЗАГАЛЬНОГО КОРИСТУВАННЯ
		40302.0 ЗЕЛЕНИХ НАСАДЖЕНЬ СПЕЦІАЛЬНОГО ПРИЗНАЧЕННЯ
<b>ТРАНСПОРТНА ІНФРАСТРУКТУРА:</b>		
ІСНУЮЧІ	ПРОЕКТНІ	
		ГОЛОВНОЇ ВУЛИЦІ СЕЛА
		ЖИТЛОВИХ ВУЛИЦЬ
		ПРОЇЗДІВ
		ВЕЛОСИПЕДНИХ ДОРІЖОК
		ПІШОХІДНИХ ДОРІЖОК
<b>ПЛАНУВАЛЬНІ ОБМЕЖЕННЯ:</b>		
ІСНУЮЧІ	ПРОЕКТНІ	
		06.01.1 ЧЕРВОНІ ЛІНІЇ
		06.01.5 ЛІНІЇ РЕГУЛЮВАННЯ ЗАБУДОВИ
		06.05.2 ПОВЕРХНЯ ОБМЕЖЕННЯ ЗАБУДОВИ (КОНІЧНА ПОВЕРХНЯ: ВИСОТА БУДІВЕЛЬ ВІД 50М ДО 150М ВІД 288,88 ДО 328,88 В БСВ)
<b>ПОСЛІДОВНІСТЬ РЕАЛІЗАЦІЇ ПРОЕКТНИХ РІШЕНЬ:</b>		
ІСНУЮЧІ	ПРОЕКТНІ	
		I ЧЕРГА - ІНЖЕНЕРНА ПІДГОТОВКА ТЕРИТОРІЇ (ЗАГАЛЬНІ ЗАХОДИ)
		II ЧЕРГА - БУДІВНИЦТВО ЖИТЛОВИХ БУДИНКІВ
		III ЧЕРГА - ВЛАШТУВАННЯ ЖИТЛОВИХ ВУЛИЦЬ ТА ПРОЇЗДІВ
		IV ЧЕРГА - БЛАГОУСТРІЙ ТЕРИТОРІЇ







# ДЕТАЛЬНИЙ ПЛАН ТЕРИТОРІЇ

ЗЕМЕЛЬНОЇ ДІЛЯНКИ ПЛОЩЕЮ 1,82 ГА  
ПО ВУЛ. ВІДРОДЖЕННЯ В СЕЛІ КРЮКІВЩИНА  
БУЧАНСЬКОГО РАЙОНУ КИЇВСЬКОЇ ОБЛАСТІ

## ПЛАН ЗЕМЛЕВПОРЯДНИХ ЗАХОДІВ

М 1:500

### УМОВНІ ПОЗНАЧЕННЯ:

- МЕЖІ:**
- ТЕРИТОРІЇ ПРОЄКТУВАННЯ
  - ЗЕМЛЕКОРИСТУВАННЯ
  - НОМЕР ЗЕМЕЛЬНОЇ ДІЛЯНКИ

### ТЕРИТОРІЇ В МЕЖАХ ПРОЄКТУВАННЯ

- 02.01 ДЛЯ БУДІВНИЦТВА І ОБСЛУГОВУВАННЯ ЖИТЛОВОГО БУДИНКУ, ГОСПОДАРСЬКИХ БУДІВЕЛЬ І СПОРУД (ПРИСАДИБНА ДІЛЯНКА)
- 12.13 ЗЕМЕЛЬНІ ДІЛЯНКИ ЗАГАЛЬНОГО КОРИСТУВАННЯ, ЯКІ ВИКОРИСТОВУЮТЬСЯ ЯК ВУЛИЦІ, МАЙДАНИ, ПРОЇЗДИ, ДОРОГИ, НАБЕРЕЖНІ

### ПЛАНУВАЛЬНІ ОБМЕЖЕННЯ:

- 06.01.1 ЧЕРВОНІ ЛІНІЇ
- 06.05.2 ПОВЕРХНЯ ОБМЕЖЕННЯ ЗАБУДОВИ (КОНІЧНА ПОВЕРХНЯ: ВИСОТА БУДІВЕЛЬ ВІД 50М ДО 150М ВІД 288,88 ДО 328,88 В БСВ)

№ з/п	Кадастровий номер земельної ділянки	Тип власності	Цільове призначення:		Площа, га
			Існуюче цільове призначення (згідно класифікації видів цільового призначення земель (КВЦПЗ))	Перспективне цільове призначення (згідно класифікації видів цільового призначення земель (КВЦПЗ))	
1	3222484000:02:002:0112	Приватна власність	01.03 Для ведення особистого селянського господарства	02.01 Для будівництва і обслуговування житлового будинку, господарських будівель і споруд (присадибна ділянка)	1,6259
				12.13 Земельні ділянки загального користування, які використовуються як вулиці, майдани, проїзди, дороги, набережні	0,1941

Відомість про перенесення в натуру ( на місцевість) меж обмежень (обтяжень) щодо використання земельної ділянки

Код 06.01.1 Території в червоних лініях, площа 0,1942га

Точка		Координати		Горизонтальне прокладання,м	Дирекційний кут		
№	назва	X	Y		о	'	''
1	1	5 585 977,53	315 559,62		192	33	33,46
2	2	5 585 767,42	315 512,81	215,26	282	33	46,48
3	3	5 585 785,81	315 430,28	84,56	12	34	37,01
4	4	5 585 789,21	315 431,04	3,49	102	38	12,12
5	5	5 585 774,81	315 495,28	65,84	102	38	13,49
6	6	5 585 773,16	315 502,62	7,52	57	35	44,38
7	7	5 585 777,71	315 509,78	8,48	12	33	21,07
8	8	5 585 867,20	315 529,71	91,68	12	33	22,89
9	9	5 585 966,50	315 551,82	101,73	327	33	26,25
10	10	5 585 973,66	315 547,27	8,49	282	33	35,66
11	11	5 585 989,61	315 475,68	73,34	12	33	24,25
12	12	5 585 995,91	315 477,09	6,45	102	32	13,69
13	13	5 585 991,70	315 496,03	19,4	102	33	43,9
14	1	5 585 977,53	315 559,62	65,15	192	33	33,46

Відомість про перенесення в натуру ( на місцевість) меж обмежень (обтяжень) щодо використання земельної ділянки

Код 06.05.2 Поверхня обмеження забудов, площа 1.82га

Точка		Координати		Горизонтальне прокладання,м	Дирекційний кут		
№	назва	X	Y		о	'	''
1	1	5 585 977,53	315 559,62		192	33	33,46
2	2	5 585 767,42	315 512,81	215,26	282	33	46,48
3	3	5 585 785,81	315 430,28	84,56	12	33	44,43
4	4	5 585 916,41	315 459,38	133,8	12	33	23,42
5	5	5 585 995,91	315 477,09	81,45	102	32	13,69
6	6	5 585 991,70	315 496,03	19,4	102	33	43,9
7	1	5 585 977,53	315 559,62	65,15	192	33	33,46

